
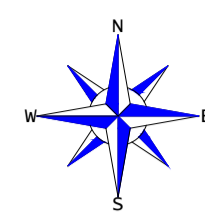
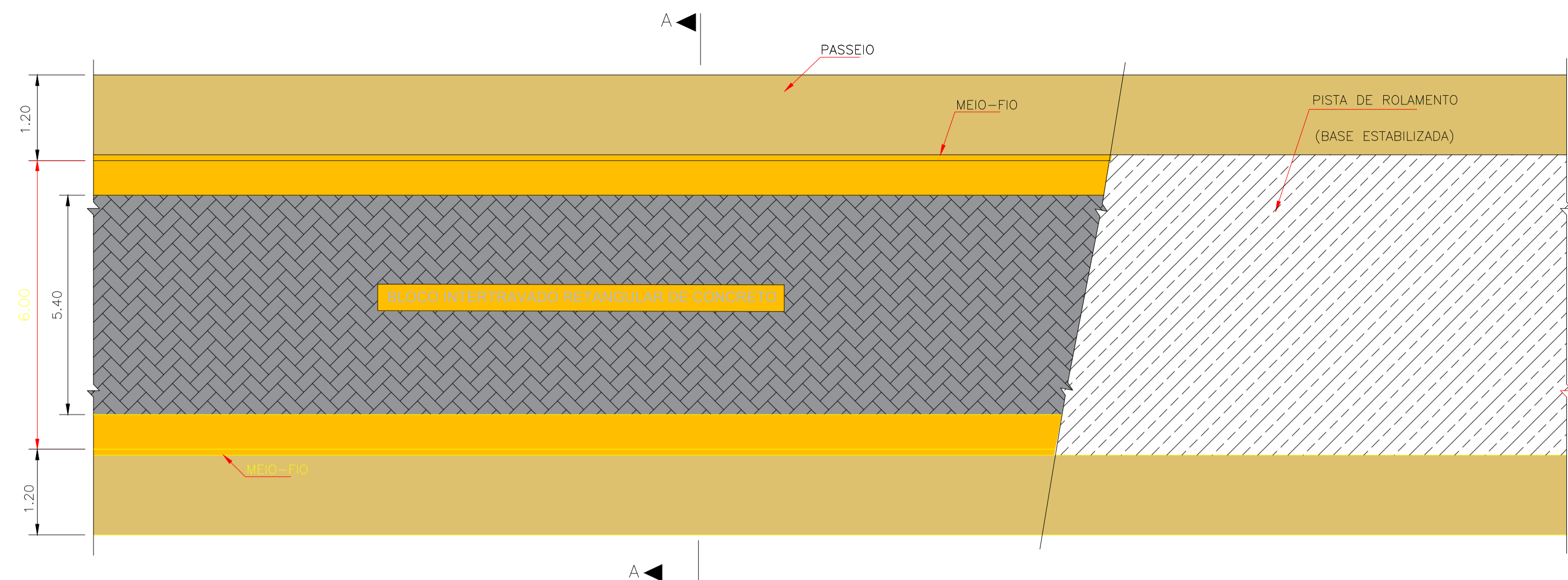


1 PLANTA BAIXA - RUA JOSÉ DA CRUZ  
ESCALA: 1/1000



2 PLANTA DE SITUAÇÃO - RUA JOSÉ DA CRUZ  
ESCALA: 1/1000



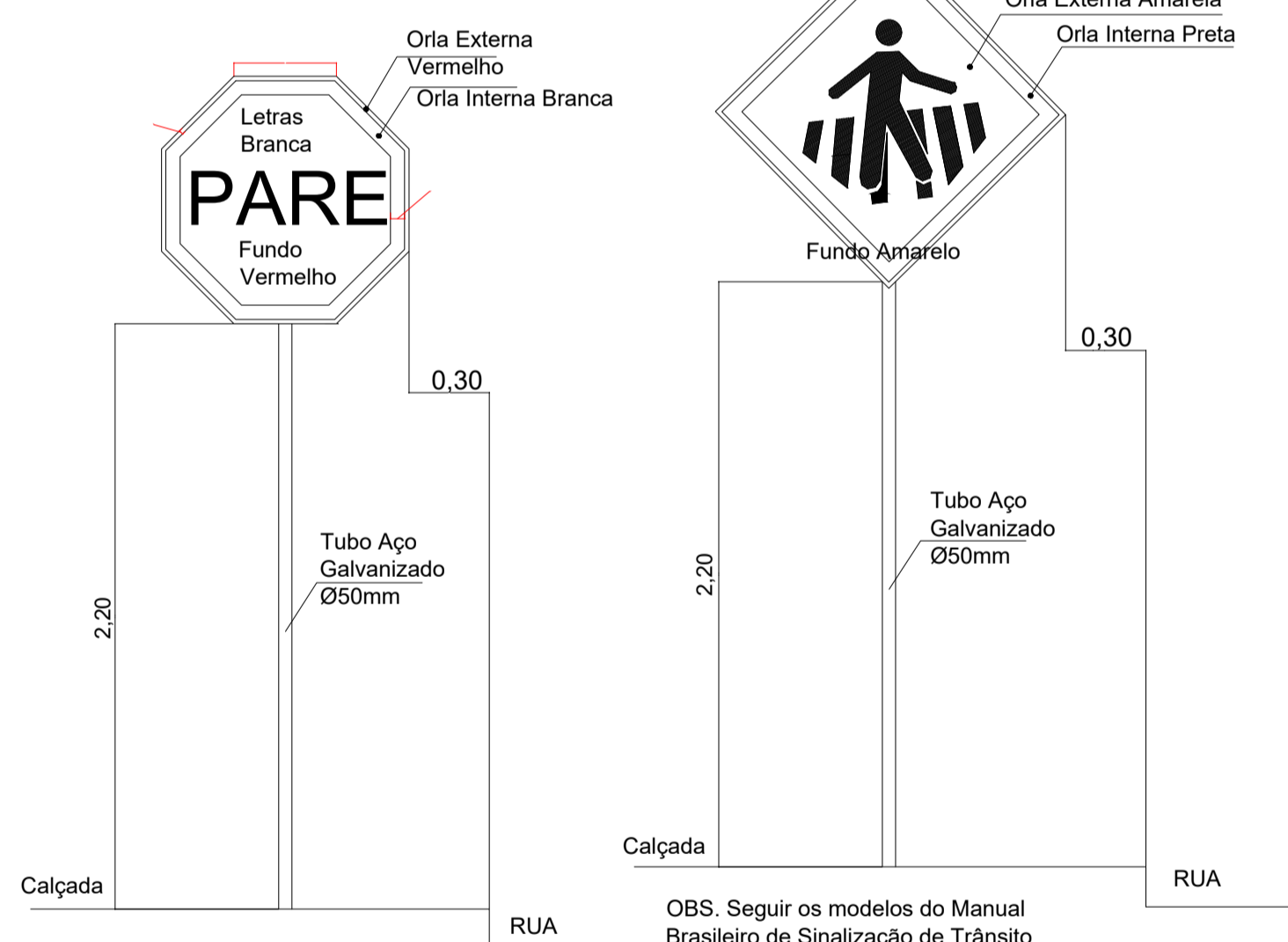
3 PAVIMENTAÇÃO TÍPICA SEM ESCALA



DETALHE PLACA VELOCIDADE MÁXIMA PERMITIDA - R-19

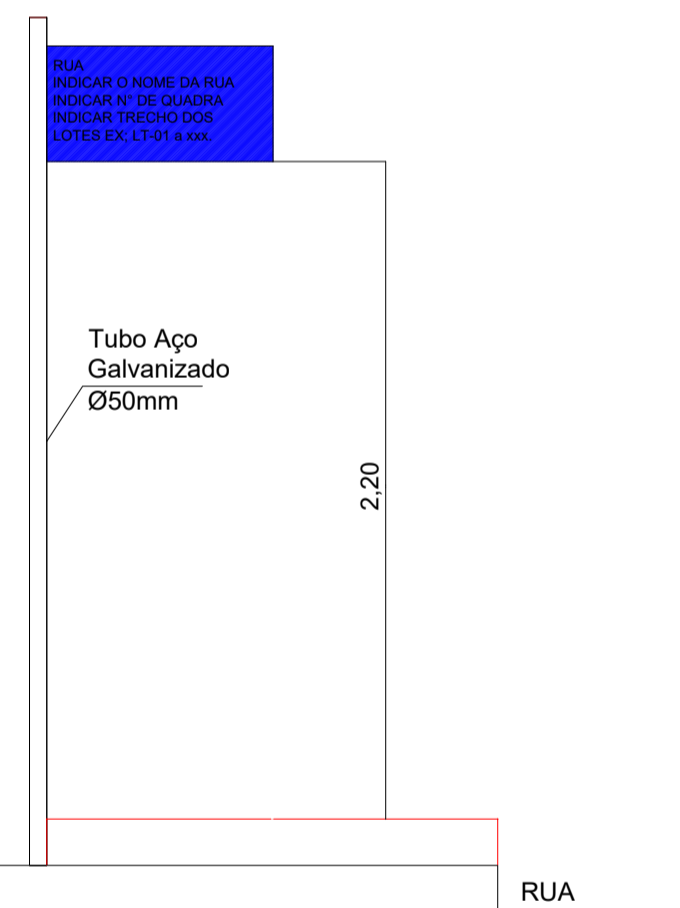
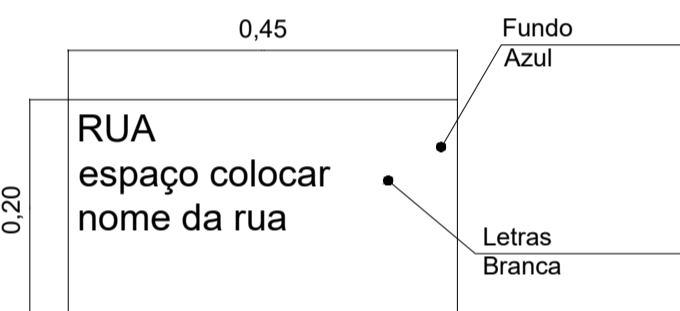
DETALHE PLACA PASSAGEM SINALIZADA DE PEDESTRE - A-32B

DETALHE PLACA PARADA OBRIGATORIA - R-1

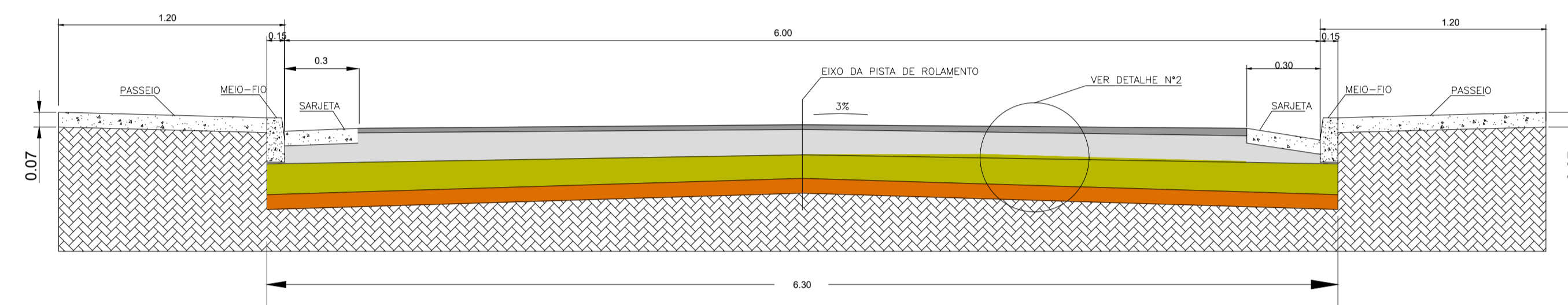


11 DETALHE DAS PLACAS DE SINALIZAÇÃO SEM ESCALA

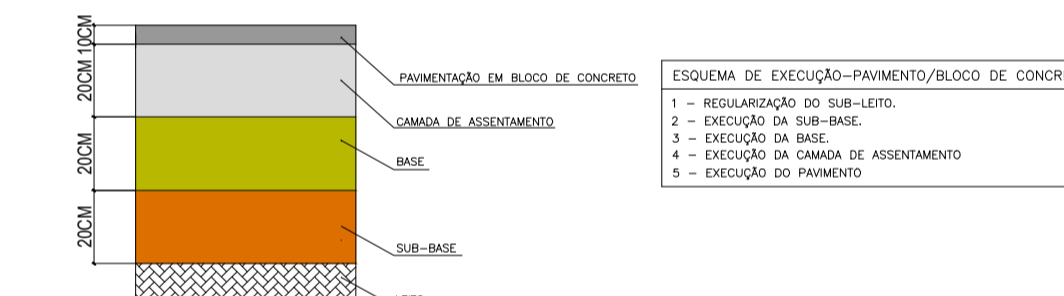
DETALHE PLACA DENOMINATIVAS DE LOGRADOUROS PÚBLICOS



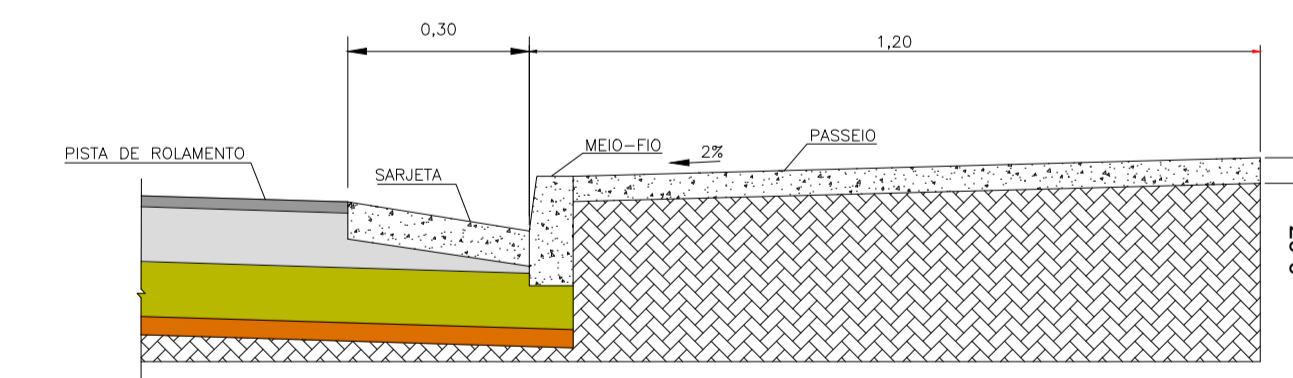
OBS. Seguir os modelos do Manual Brasileiro de Sinalização de Trânsito



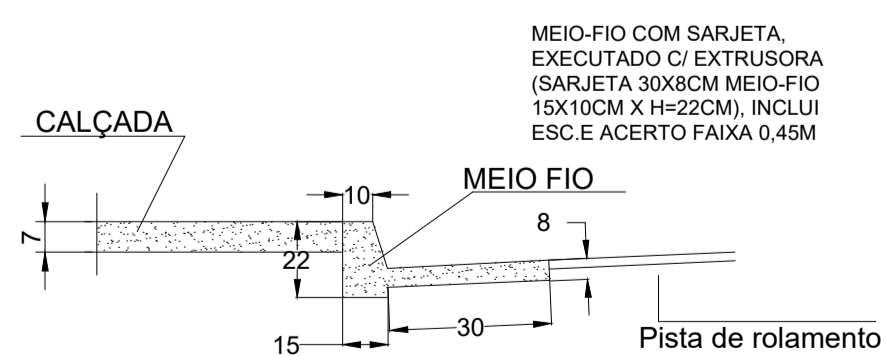
2 CORTE DA PAVIMENTAÇÃO SEM ESCALA



4 DETALHE N° 2 SEM ESCALA



3 DETALHE DA CALÇADA, MEIO-FIO E SARJETA SEM ESCALA



13 DETALHE MEIO-FIO COM SARJETA SEM ESCALA

PROJETO DE PAVIMENTAÇÃO EM ALIANÇA DO TOCANTINS-TO					
RUA	COMPRIMENTO (M)	LARGURA DA RUA (M)	LARGURA DA PAVIMENTAÇÃO (M)	AREA DA RUA(M <sup>2</sup> )	AREA DA PAVIMENTAÇÃO (M <sup>2</sup> )
JOSÉ DA CRUZ	116,41	6,00	5,40	698,46	628,61
<b>TOTAL</b>				<b>698,46</b>	<b>628,61</b>

CALÇADA							
RUA	COMPRIMENTO LADO ESQUERDO (M)	COMPRIMENTO LADO DIREITO (M)	COMPRIMENTO TOTAL (M)	LARGURA (M) descontando o meio-fio	ESPESSURA (M)	AREA DA CALÇADA (M <sup>2</sup> )	VOLUME DE CONCRETAGEM DA CALÇADA (M <sup>3</sup> )
RUA JOSÉ DA CRUZ	0	82,51	82,51	1,10	0,07	90,76	6,35
<b>TOTAL</b>			<b>82,51</b>			<b>90,76</b>	<b>6,35</b>

MEIO-FIO			
RUA	COMPRIMENTO LADO ESQUERDO (M)	COMPRIMENTO LADO DIREITO (M)	COMPRIMENTO TOTAL (M)
RUA ALZIRA BRAGA	0	82,51	82,51
<b>TOTAL</b>			<b>82,51</b>



## PROJETO DE PAVIMENTAÇÃO

PROJETO NÚMERO:

OBRA:

RT. PROJETO:

PROPRIETÁRIO:

DOMINGOS J. DA COSTA  
ENG. CIVIL CREA-TO nº 211808/D

PREFEITURA MUNICIPAL DE ALIANÇA DO TOCANTINS-TO  
PREFEITO: ELVES MOREIRA GUIMARÃES

RT. EXECUÇÃO:

DECLARO QUE A APROVAÇÃO DESSE PROJETO NÃO IMPLICA NO RECONHECIMENTO POR PARTE DA PREFEITURA DO DIREITO DE PROPRIEDADE DO TERRENO

DESENHO: ENG. MURYLO RODRIGUES CÂNDIDO DE OLIVEIRA

ÁREA TOTAL DA PAVIMENTAÇÃO: 628,61 m<sup>2</sup>  
EXTENSÃO TOTAL DOS MEIOS-FIOS: 82,51 m  
EXTENSÃO TOTAL DAS CALÇADAS: 82,51 m

CONTEÚDO: PLANTA BAIXA, PLANTA DE SITUAÇÃO, CORTES E DETALHES DA PAVIMENTAÇÃO COM BLOCO INTERTRAVADO RETANGULAR DE CONCRETO DA RUA JOSÉ DA CRUZ

LOCALIZAÇÃO: SETOR CENTRO  
CIDADE: ALIANÇA DO TOCANTINS-TO

ESTADO: TO DATA: DEZ./2022

ESCALA: INDICADA

REVISÃO:

ÁREAS:

PRANCHA: 01/02