



**PREFEITURA MUNICIPAL DE ALIANÇA**  
**GABINETE DO PREFEITO**  
**DEPTO DE ENGENHARIA**  
**ADM. 2021/2024**

**RELATÓRIO FOTOGRAFICO**

Item	Logradouro	Localização	Comprimento total (metros)	Área da base	Comprimento meio fio	Área de TSD
001	Rua nº 216	Lat.: -11.309340° Long.: -48.933142°	501,36	1026,32	1048,35	1026,32
002	Av. 200	Lat.: -11.308100° Long.: -48.833556°	292,89	3397,63	564,6	3397,63
003	Av. 200	Lat.: -11.308105° Long.: -48.837716°	238,42	1487,98	492,59	1487,98



Decimal DMS  
Latitude -11.312251 11°18'44" S  
Longitude -48.94757 48°56'51" W

Rua nº 216



Decimal DMS  
Latitude -11.310446 11°18'37" S  
Longitude -48.947561 48°56'51" W

Rua nº 216



Decimal DMS  
Latitude -11.308561 11°18'30" S  
Longitude -48.947186 48°56'49" W

Rua nº 216



Decimal DMS  
Latitude -11.308702 11°18'31" S  
Longitude -48.945555 48°56'43" W

Rua nº 216



Decimal DMS  
Latitude -11.308816 11°18'31" S  
Longitude -48.943934 48°56'38" W

Av nº 200



Decimal DMS  
Latitude -11.308769 11°18'31" S  
Longitude -48.947229 48°56'50" W

Rua nº 216 com Av 200



Decimal DMS  
Latitude -11.308885 11°18'31" S  
Longitude -48.942986 48°56'34" W

Av nº 200





Decimal DMS  
Latitude -11.308868 11°18'31" S  
Longitude -48.943118 48°56'35" W

Av nº 200




P.M. ALIANÇA - TO  
FLS. N°. 86

**PREFEITURA MUNICIPAL DE ALIANÇA**  
**GABINETE DO PREFEITO**  
**DEPTO DE ENGENHARIA**  
**ADM. 2021/2024**

																			
<table border="1"><thead><tr><th></th><th>Decimal</th><th>DMS</th></tr></thead><tbody><tr><td>Latitude</td><td>-11.308609</td><td>11°18'30" S</td></tr><tr><td>Longitude</td><td>-48.942361</td><td>48°56'32" W</td></tr></tbody></table>		Decimal	DMS	Latitude	-11.308609	11°18'30" S	Longitude	-48.942361	48°56'32" W	<table border="1"><thead><tr><th></th><th>Decimal</th><th>DMS</th></tr></thead><tbody><tr><td>Latitude</td><td>-11.308775</td><td>11°18'31" S</td></tr><tr><td>Longitude</td><td>-48.944703</td><td>48°56'40" W</td></tr></tbody></table>		Decimal	DMS	Latitude	-11.308775	11°18'31" S	Longitude	-48.944703	48°56'40" W
	Decimal	DMS																	
Latitude	-11.308609	11°18'30" S																	
Longitude	-48.942361	48°56'32" W																	
	Decimal	DMS																	
Latitude	-11.308775	11°18'31" S																	
Longitude	-48.944703	48°56'40" W																	
Av nº 200	Av nº 200																		

ELVES MOREIRA  
GUIMARAES:47683228168

Assinado de forma digital por  
ELVES MOREIRA  
GUIMARAES:47683228168  
Dados: 2022.03.22 10:45:50 -03'00'

  
Evaldo Gonçalves Régio  
CREA N° 5.060.556.953-D/SP  
Engenheiro Civil

**Evaldo Gonçalves Régio**  
Depto de Engenharia/Fiscalização  
Eng. Civil/Eng. de Seg. do Trabalho/Geotécnico  
CREA N° 5.060.556.953/D-SP - RNP n° 260.583.029-2

Assinado digitalmente por  
EVALDO GONCALVES  
REGO:36424862153  
DN: C=BR, O=ICP-Brasil,  
OU=AC SOLUTI Multipla  
v5,  
OU=14592578000199,  
OU=Presencial,  
OU=Certificado PF A3,  
CN=EVALDO  
GONCALVES REGO:  
36424862153  
Razão: Eu sou o autor  
deste documento  
Localização: @123456A  
Data: 2022.03.23  
10:48:05-03'00'  
Foxit PDF Reader  
Versão: 11.2.1

**EVALDO  
GONCALVES  
REGO:  
3642486  
2153**

